



**Берегоукрепление
реки Волги
в городском округе
город Рыбинск
2016-2022 гг.**



Берегоукрепление правого берега р. Волги участок от «Обелиска» до Д/С «Полет»



Дата ввода объекта в эксплуатацию	Протяженность п.м.
2017-2018	549

**ДО
проведения работ по
берегоукреплению**





Берегоукрепление

правого берега р. Волги участок от «Обелиска» до Д/С «Полет»



В 2018 году завершено укрепление правого берега Волги в районе дворца спорта «Полёт». На протяжении 549 метров откос берега был выложен бетонными плитами, а также проведены работы по благоустройству прилегающего участка набережной.



ПОСЛЕ
проведения работ по
берегоукреплению



Берегоукрепление

правого берега р. Волги от ул. Средняя Казанская до устья р. Черемухи



В 2019 году в Казанском районе Рыбинска начаты работы по берегоукреплению. На первоначальном этапе основная задача - укрепить берег реки Волги от разрушения и деформации, обеспечить безопасность инфраструктуры микрорайона.





Берегоукрепление

правого берега р. Волги от ул. Средняя Казанская до устья р. Черемухи



С целью защиты жилых домов от разрушения, а дороги и инженерные коммуникации от затоплений, завершена вертикальная отсыпка, забиты буронабивные сваи, залит бетонный монолитный ростверк, смонтированы устройства обратного фильтра для отвода грунтовых вод.





Берегоукрепление

правого берега р. Волги от ул. Средняя Казанская до устья р. Черемухи

В 2022 году по проектам «Решаем вместе» и «Формирование комфортной городской среды» территорию Стрелки благоустроят. По проекту Стрелку разделят на два яруса — на верхнем отремонтируют дорогу и тротуары. Внизу будет создана пешеходная зона.





Берегоукрепление

правого берега р. Волги от ул. Средняя Казанская до устья р. Черемухи



Дата ввода объекта
в эксплуатацию

Протяженность
п.м.

2019-2021

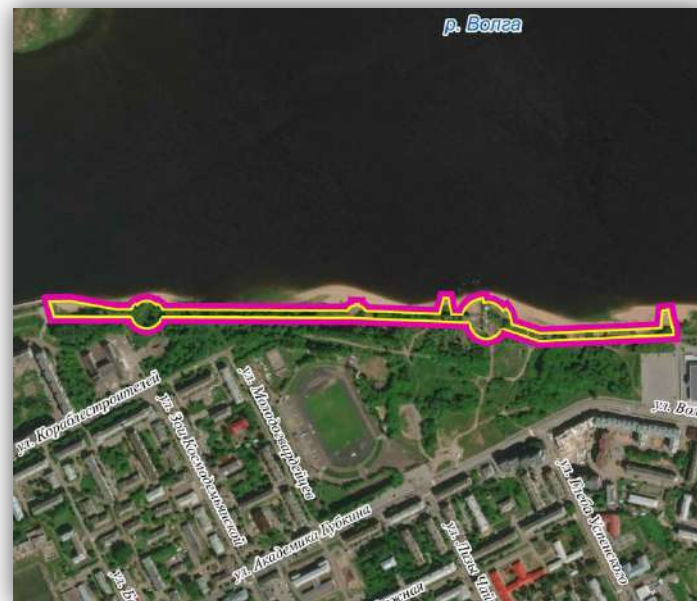
796






Берегоукрепление

(правого берега р.Волги в районе ДК «Вымпел» (план))





Проект берегоукрепления правого берега р.Шексны (план)



СКАМЕЙКИ, зона отдыха



ПРИЧАЛ, вид с р. Шексны



СПУСК К ВОДЕ

Изм.	Кто	Лист	Испол.	Подп.	Дата	Проект планировки территории для проектирования и строительства берегоукрепления правого берега р. Шексны в г. Рыбинске Ярославской обл.			
Разработка	Белоручка	ИП				Материалы по обоснованию	Листов	Лист	Листов
							П		
						Визуализация часть 1	МУП "Землеустроитель"		




Проект берегоукрепления правого берега р.Шексны (план)



НАБЕРЕЖНАЯ-ПРОМЕНАД, зона отдыха



НАБЕРЕЖНАЯ-ПРОМЕНАД,
беседка



НАБЕРЕЖНАЯ-ПРОМЕНАД

Изм.	Кол-во лист.	Итого	Подп.	Дата	Проект планировки территории для проектирования и строительства берегоукрепления правого берега р. Шексны в г. Рыбинске Ярославской обл.			
Разработка	Всего	МГ			Материалы по обоснованию	Связки	Листы	Листов
					Визуализация часть 2	П		МУП "Землеустроитель"