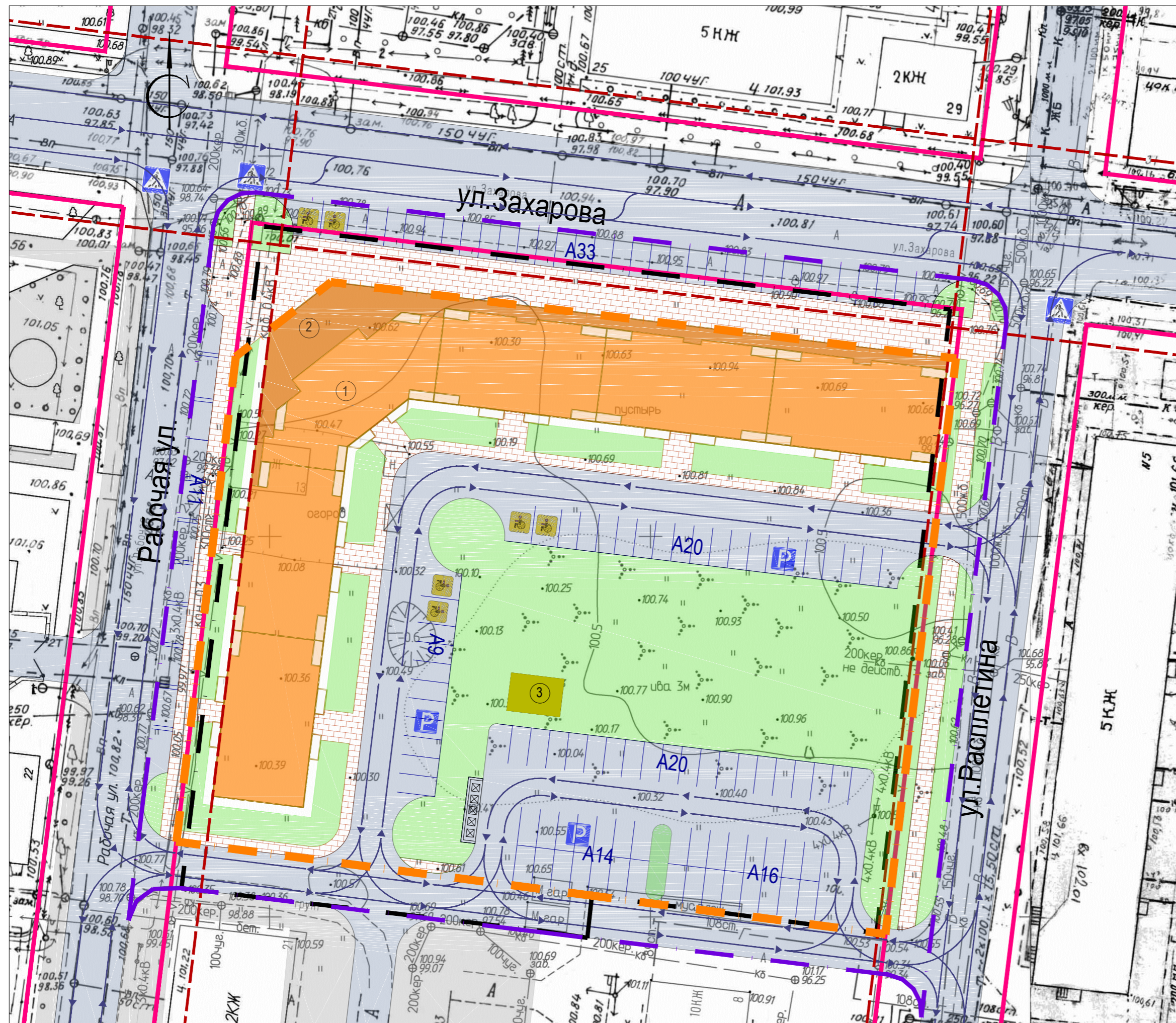


## Экспликация зданий, сооружений

Обозначение	Наименование
①	Жилой дом
②	Встроенно-пристроенные торгово-офисные помещения
③	Трансформаторная подстанция

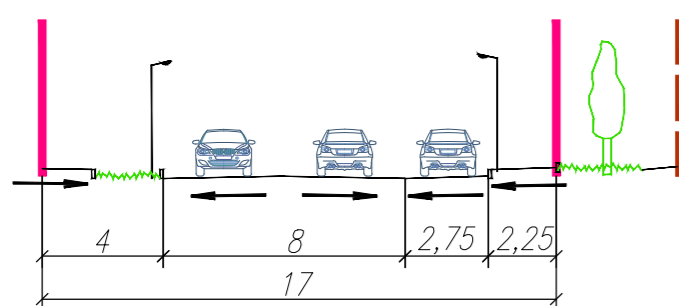
## Условные обозначения:

-  красные линии
-  линии регулирования застройки
-  границы проектирования
-  границы благоустройства
-  границы придомовой территории
-  направление движения автомобилей
-  тротуар
-  дороги, проезды
-  газон
-  автостоянка

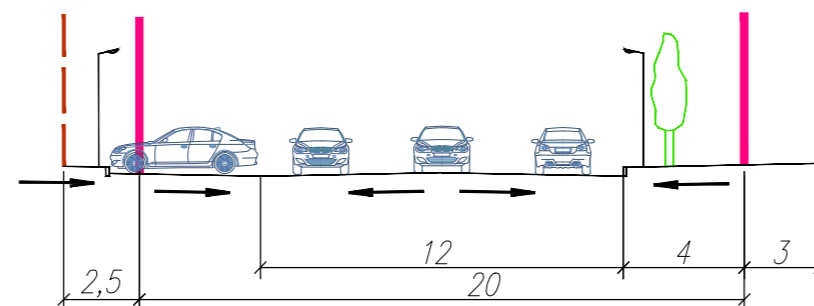


Профили улиц и дорог

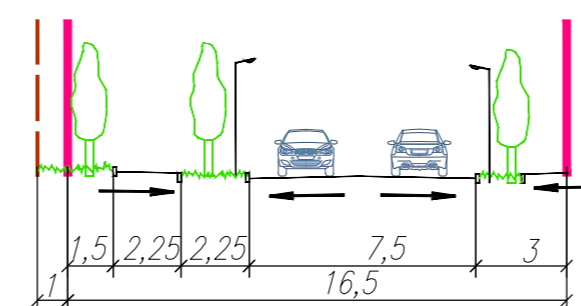
Рабочая ул.



ул. Захарова



ул. Расплетина



Проект планировки и проект межевания					
Территория квартала в границах улиц: Рабочая-Захарова-Расплетина					
Изм.	Колуч.	Лист	И док.	Подп.	Дата
Директор	Суров Д.Е.				
ГАП	Багин В.С.				
ГИП	Суров С.Е.				
Архитектор	Багина Л.В.				
Инженер	Капустина М.С.				
Основная часть				Стадия	Лист
Схема улично-дорожной сети и движения транспорта М 1:500				ПП	3
Формат А2				Листов	5
				ООО "ЭКОГАРАНТ-Ярославль"	